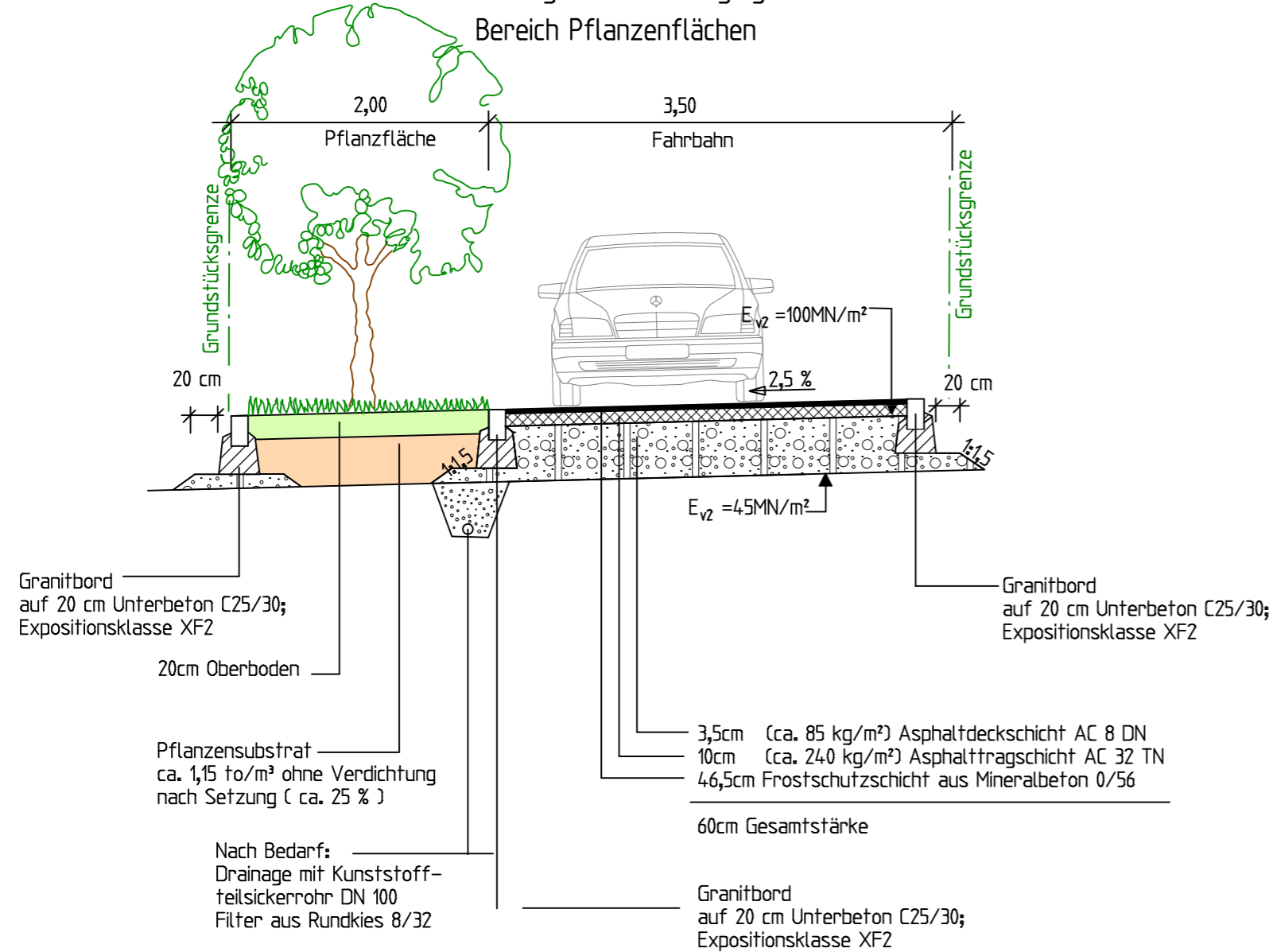


# Regelquerschnitt M = 1:50


Erschließungsstraße BG Sigelgasse  
Bereich Pflanzenflächen



DICKE DES FROSTSICHEREN OBERBAUES NACH RStO-2012	
FROSTEMPFINDLICHKEITSKLASSE	F 2
MINDESTDICKE NACH TAB 6	50 cm
ÖRTLICHE VERHÄLTNISSE:	
FROSTEINWIRKUNG ZONE III	+15 cm
Kleinräumige Klimaunterschiede	0 cm
WASSERVERHÄLTNISSE	0 cm
Lage der Gradiente	0 cm
AUSFÜHRUNG DER RANDBEREICHE	- 5 cm
MEHRDICKE NACH TAB 7	+ 10 cm
GESAMTSTÄRKE OBERBAU	60 cm

BEMESSUNG DER BIT. TRAGSCHICHTEN NACH RStO-2012	
TAFEL:	1
BELASTUNGSKLASSE:	0,3
ZEILE:	1

Vorhabensträger:  
Stadt Wassertrüdingen  
Marktstraße 9  
91717 Wassertrüdingen




Datum \_\_\_\_\_ Unterschrift \_\_\_\_\_

## Entwurfsplanung

Nr.	Änderungen	Datum	Name	Datum	Geprüft
Bauvorhaben: Erschließung Baugebiet Sigelgasse II in Obermögersheim		Projekt Nr.: 31-2022			
Vorhabensträger: Stadt Wassertrüdingen, Marktstraße 9, 91717 Wassertrüdingen		Plan Nr.: 5.3			
Maßstab: 1 : 50	Regelquerschnitt Erschließungsstraße-Pflanzflächen		Entworfen	Feb. 2023	Vu
Höhe x Länge: 29,7 cm x 48,0 cm			Gezeichnet	Feb. 2023	Bo
			Geprüft	Feb. 2023	Vu

Entwurfsverfasser:



Pleinfeld, den 01.02.2023

Ingenieurbüro für Tiefbau GmbH  
Nordring 4 | 91785 Pleinfeld  
09144.94600 | info@vni-net.de

\_\_\_\_\_  
Unterschrift